












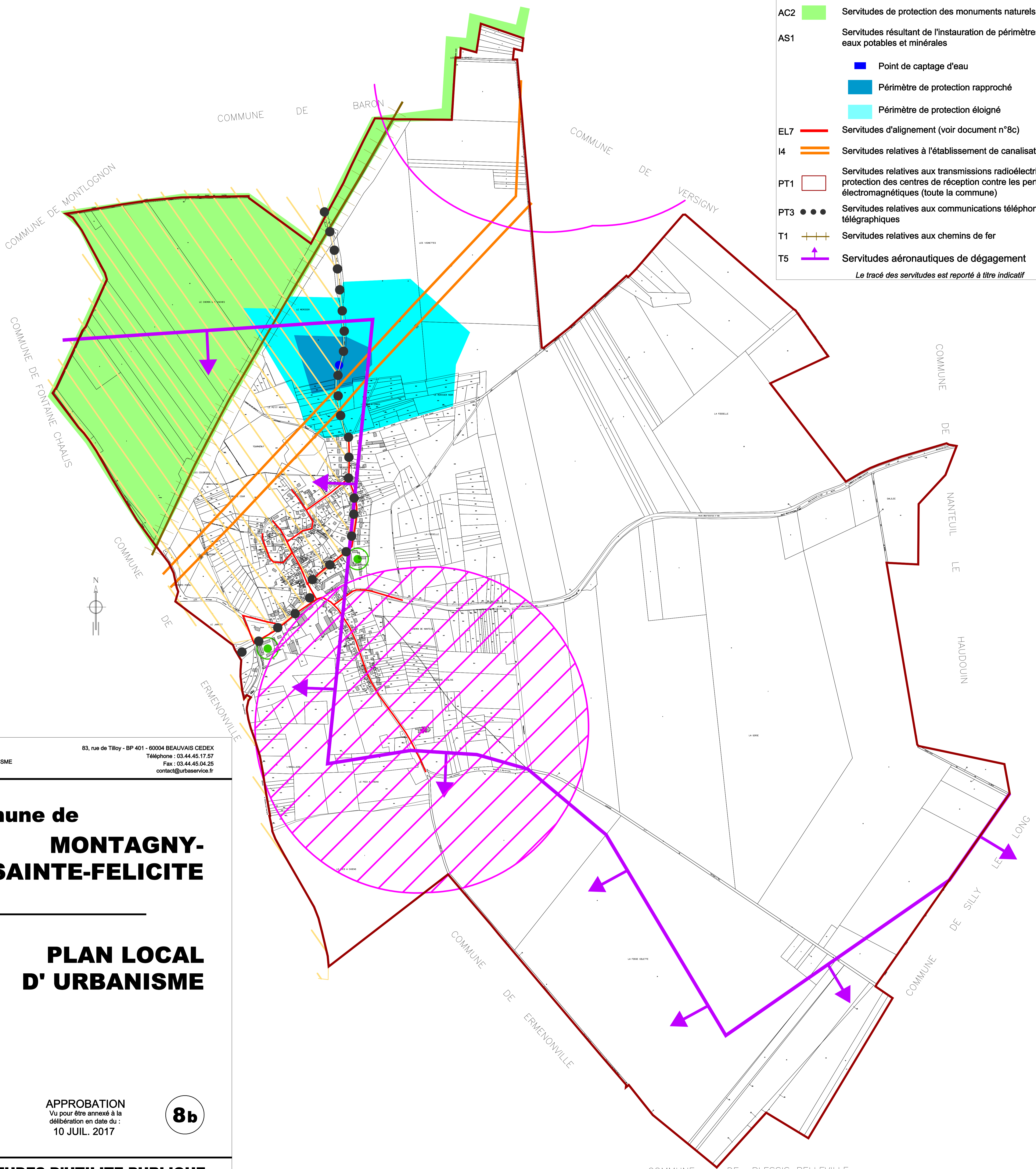


**LEGENDE**

- AC1  Servitudes de protection des monuments historiques inscrits
- AC1  Servitudes de protection des monuments historiques classés
- AC2  Servitudes de protection des monuments naturels et sites inscrits
- AC2  Servitudes de protection des monuments naturels et sites classés
- AS1  Point de captage d'eau
-  Périimètre de protection rapproché
-  Périimètre de protection éloigné
- EL7  Servitudes d'alignement (voir document n°8c)
- I4  Servitudes relatives à l'établissement de canalisations électriques
- PT1  Servitudes relatives aux transmissions radioélectriques concernant la protection des centres de réception contre les perturbations électromagnétiques (toute la commune)
- PT3  Servitudes relatives aux communications téléphoniques et télégraphiques
- T1  Servitudes relatives aux chemins de fer
- T5  Servitudes aéronautiques de dégagement

*Le tracé des servitudes est reporté à titre indicatif*



URBA-SERVICES  
 CABINET DE CONSEILS EN URBANISME  
 83, rue de Tilloy - BP 401 - 60004 BEAUVAIS CEDEX  
 Téléphone : 03.44.45.17.57  
 Fax : 03.44.45.04.25  
 contact@urbaservice.fr

**Commune de  
 MONTAGNY-  
 SAINTE-FELICITE**

**PLAN LOCAL  
 D'URBANISME**

APPROBATION  
 Vu pour être annexé à la  
 délibération en date du :  
 10 JUIL. 2017

**8b**

**SERVITUDES D'UTILITE PUBLIQUE**

Echelle : 1/5000e